

第三回

三重大学伊勢神宮ウォーキング 詳細地図

制作 生物資源ピアサポート
生物資源学部走ろう会



コンビニ




常夜灯



残り距離



航空写真
 交通状況



垂水南交差点を右折



交差点を道なりに直進



道なりに広い道を直進



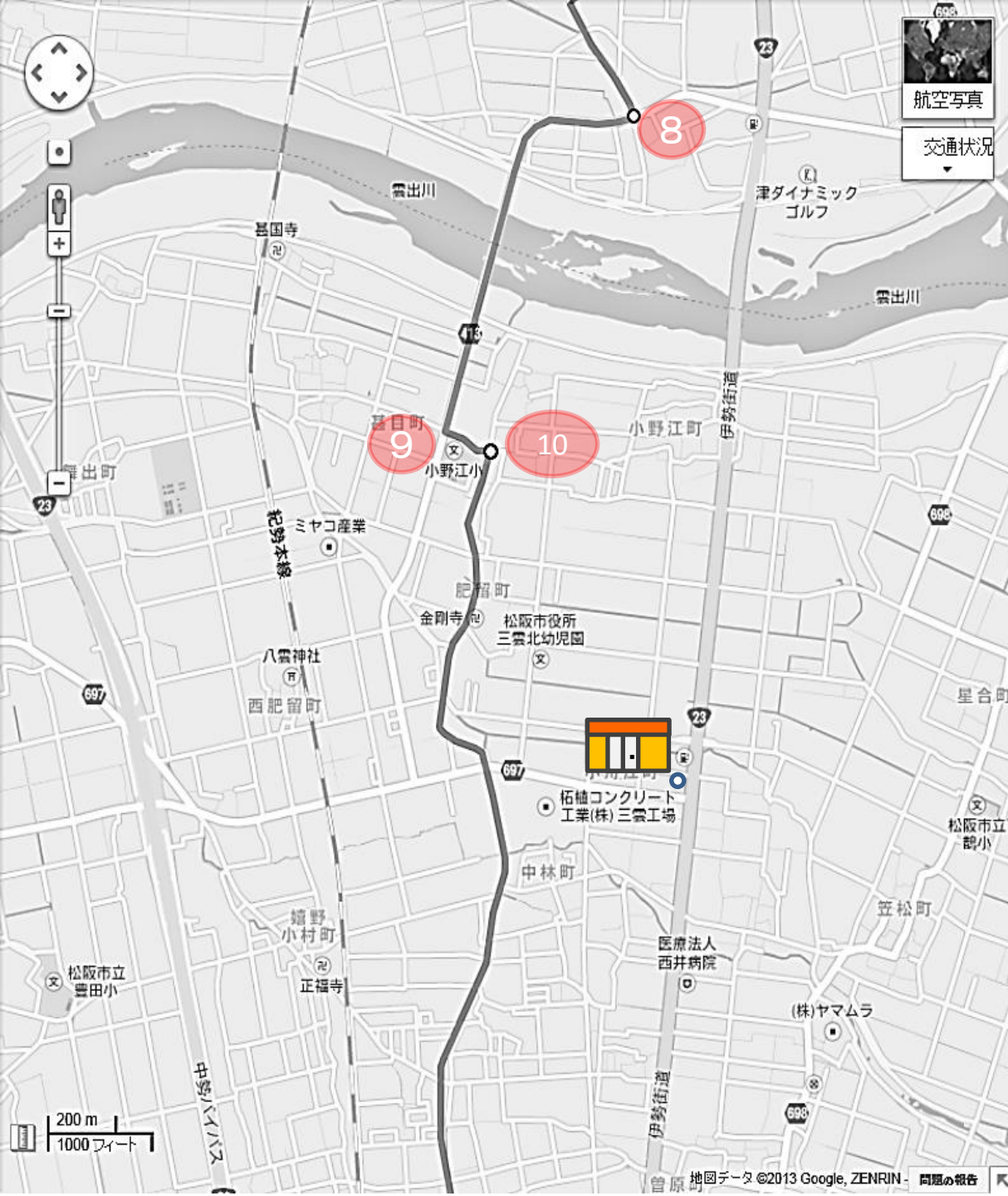
陸橋をくぐり、踏切を渡る



踏切を渡り突き当りを右折



交差点を右折



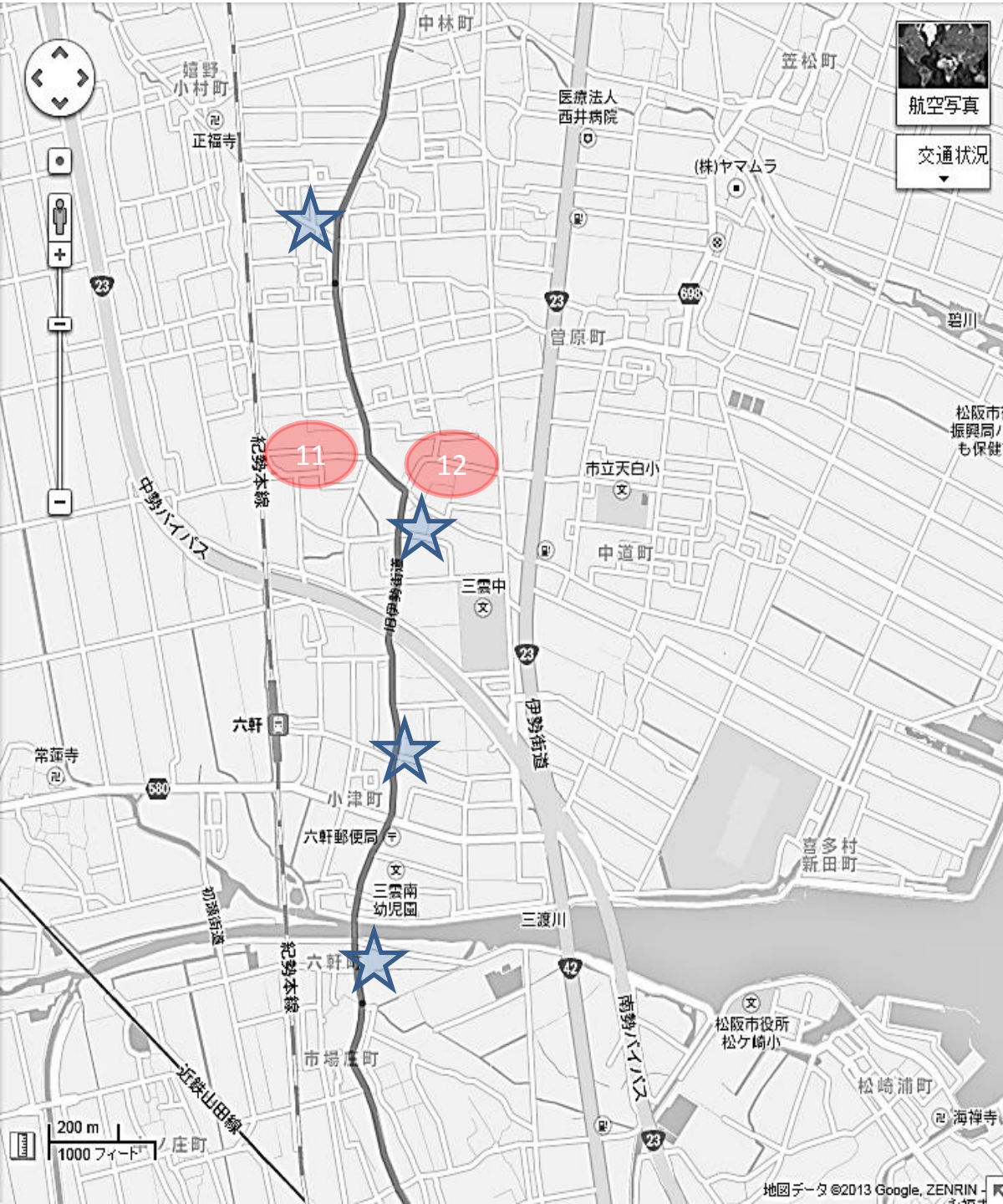
交差点を右折



小野江小学校西交差点を左折



次の交差点を右折




航空写真
交通状況

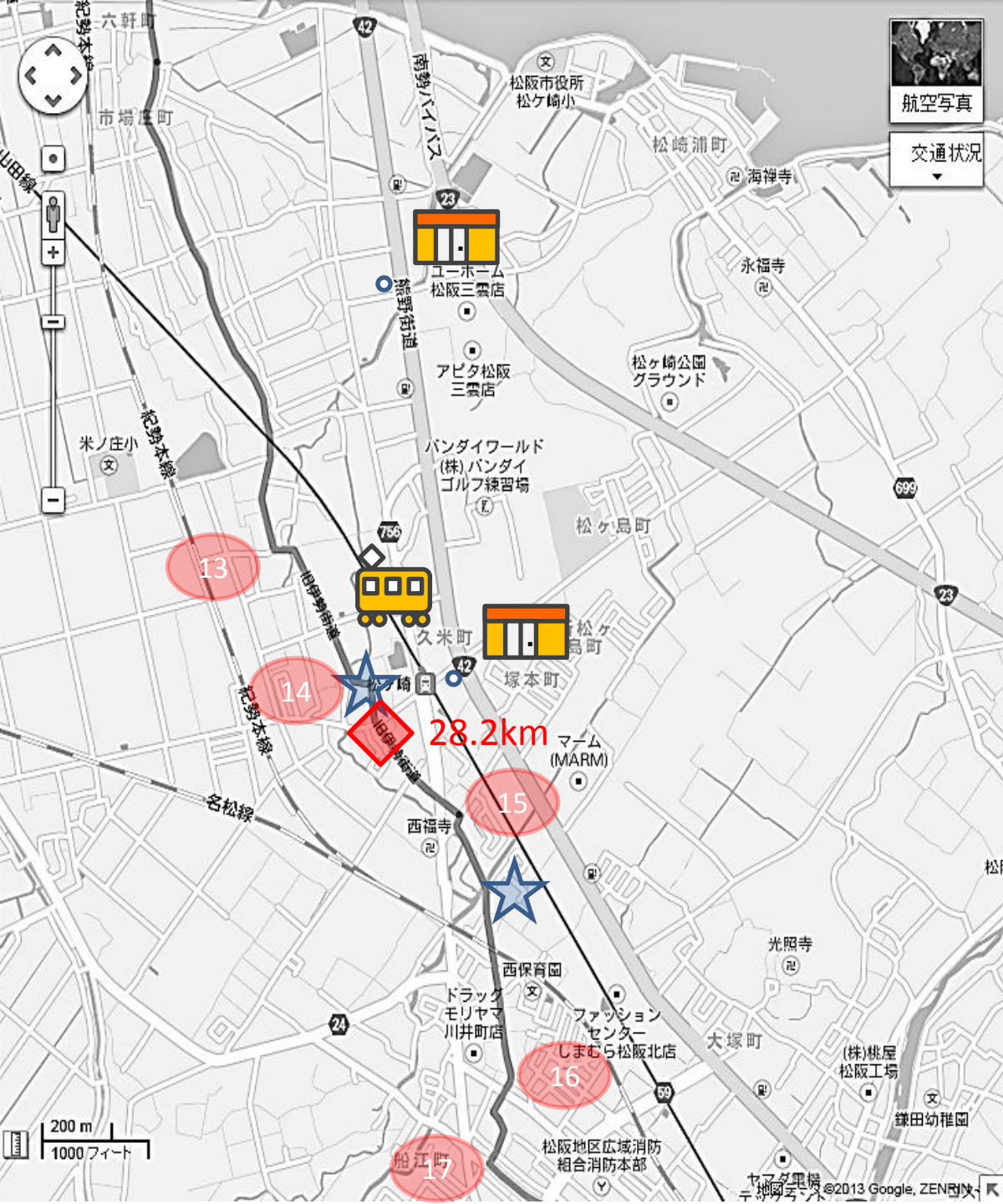


分岐点を左折



次の交差点を右折

-  コンビニ
-  常夜灯
-  残り距離



航空写真
交通状況



分岐点を左折



道なりに進む



突き当りを右折



分岐点を右折



分岐点を左折 残り約27km



突き当りを右折





航空写真
交通状況



分岐点を右折

-  コンビニ
-  常夜灯
-  残り距離



20



交差点を右折し県道37号へ

21

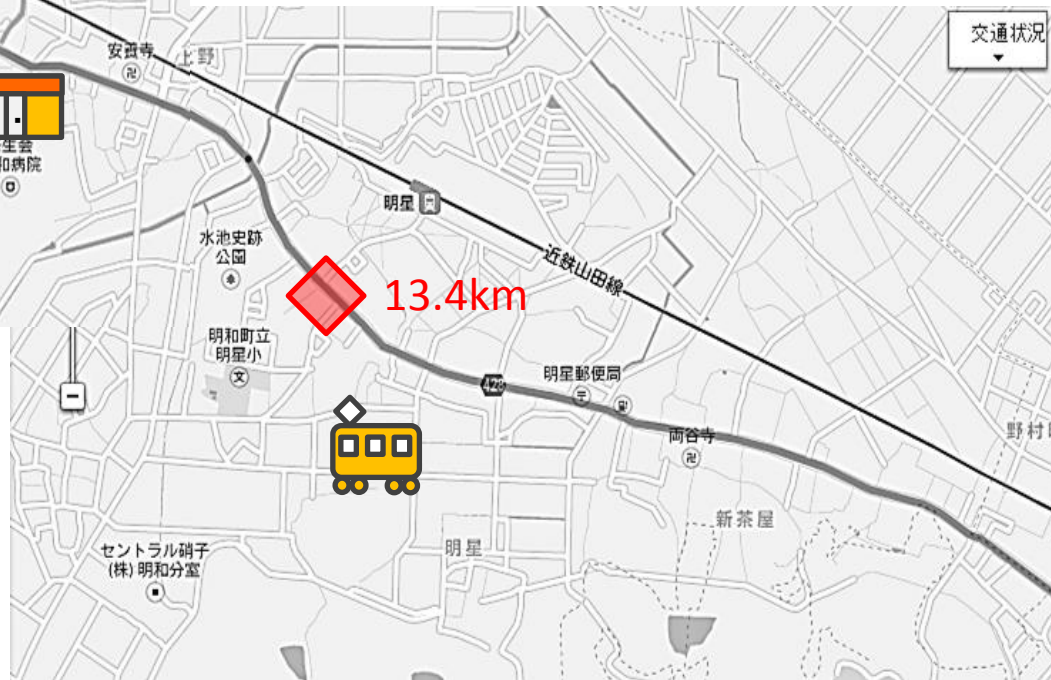
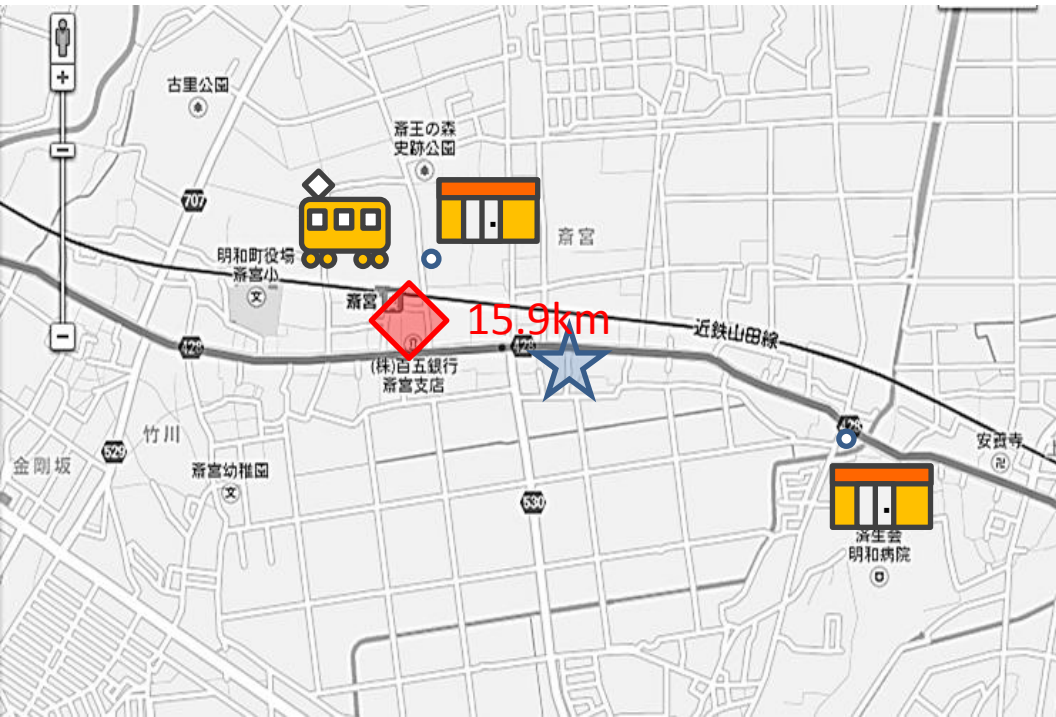


橋を渡り終えた後の信号を左折
残り約18km

22



すぐの分岐点を右折






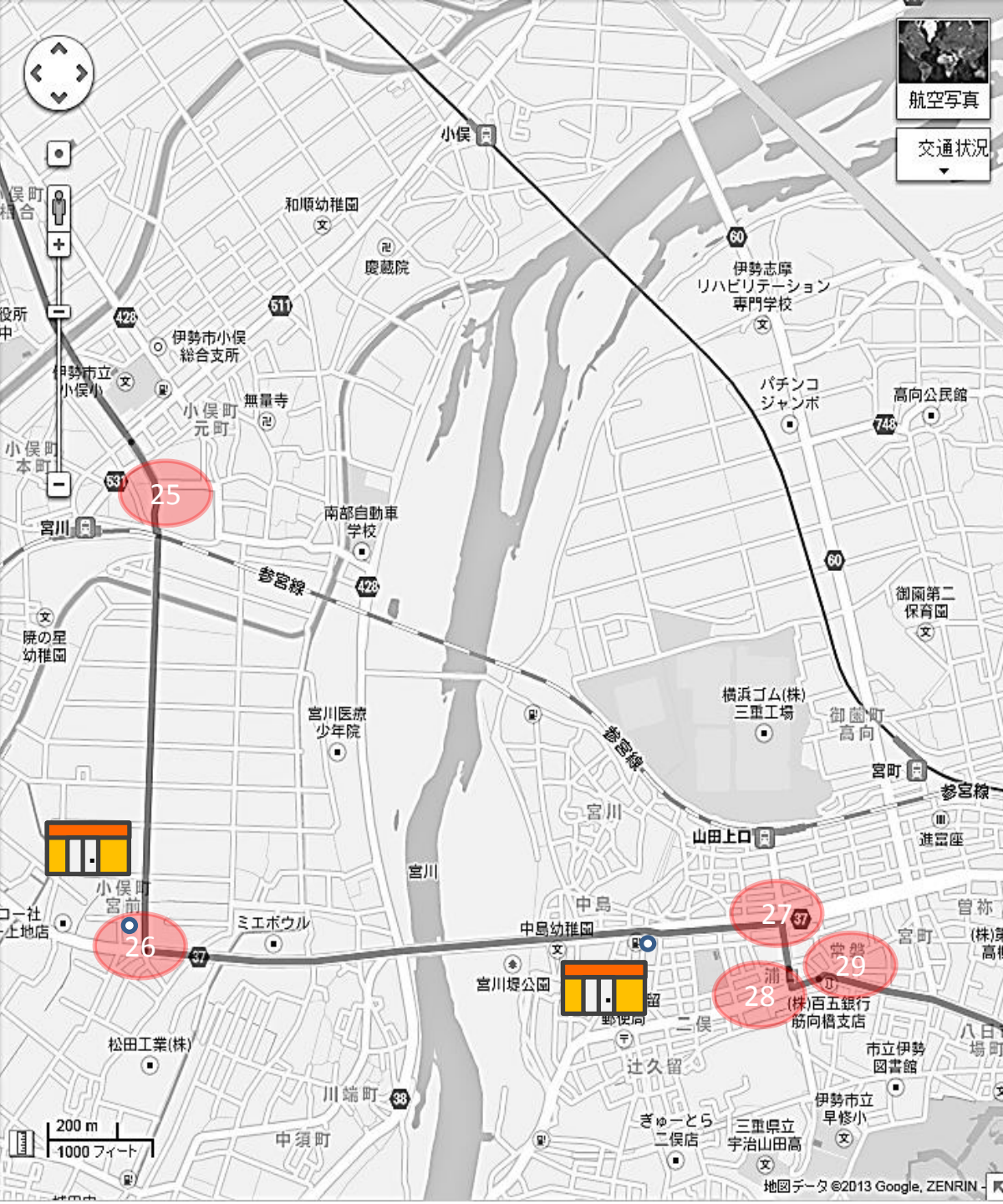
航空写真
交通状況



突き当りの信号を右折



新出交差点をななめ右方向へ

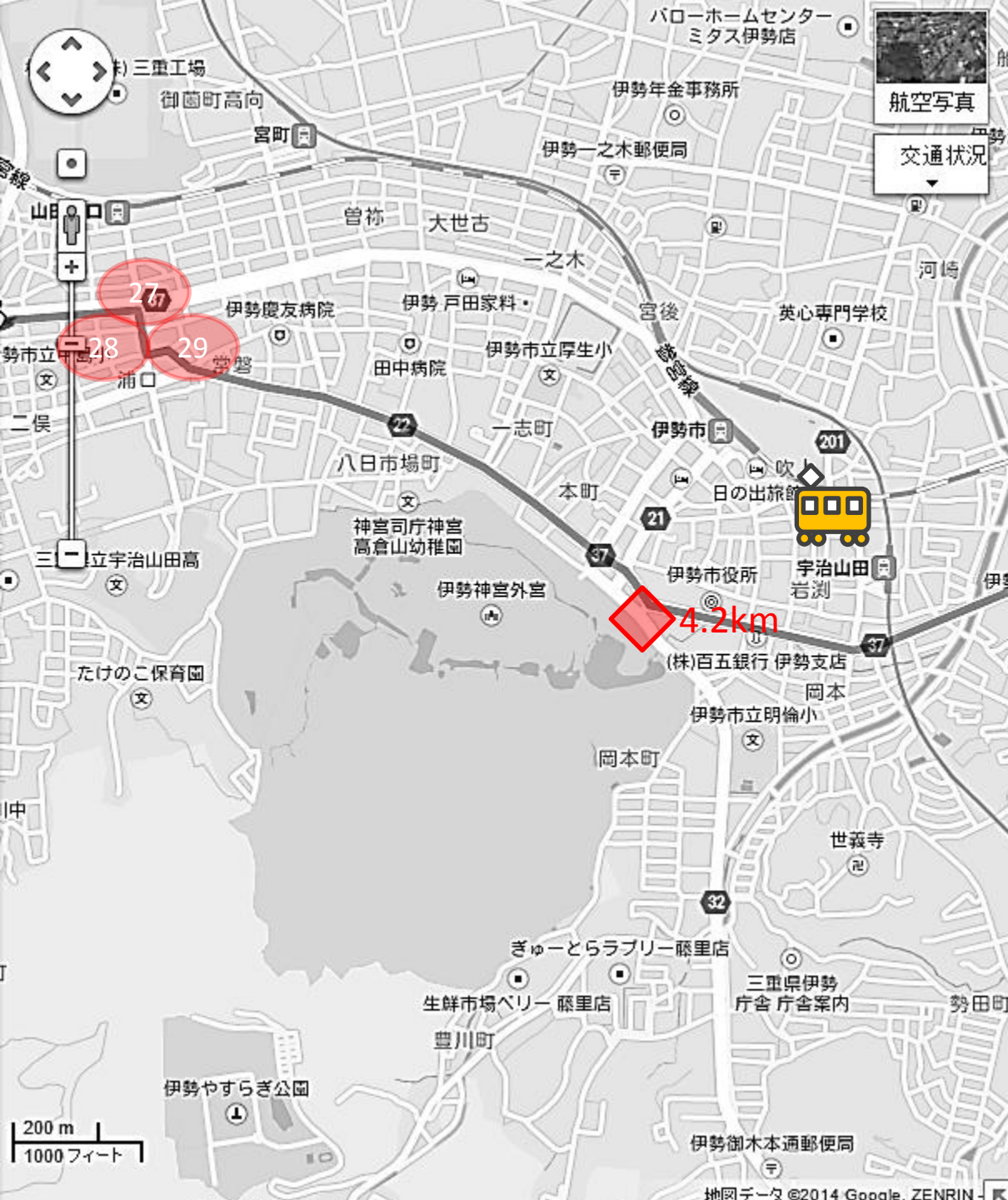


分岐点を右折



交差点を左折

残り約7km



浦口交差点を右折



浦口南交差点を左折



筋向橋交差点を右折



消防署前交差点を道なりに



コンビニ



常夜灯



残り距離



ゴール！！

途中の駅から参加する方
棄権して電車を使う方へ

最寄り駅周辺 詳細地図

松ヶ崎駅



改札を出たら右折



交差点を左折

松阪駅



JR松阪駅方面へ出て県道20号線を直進



日野町交差点を左折

漕代駅



改札を出たら右折



突き当りを左折

齋宮駅



齋宮駅を出たら南へ直進



突き当りを左折

明星駅



明星駅を南へ直進



交差点を左折

明野駅



明野駅を南へ直進



交差点を左折

■ ウォーキングを棄権して電車を利用される方へ

体調不良や16時のゴールが困難な場合、歩くことを棄権して公共交通機関を使うようにして下さい。棄権した場合でも、伊勢神宮での閉会式・記念撮影に参加して頂くことができます。下記の16時までに伊勢神宮に到着できる、近鉄・三重交通バスの最終便の時刻表をご参考にして下さい。

| 近鉄時刻表 | |
|-------------|-------|
| 乗り場 | 出発時刻 |
| 松阪駅 | 14:39 |
| 櫛田（くしだ）駅 | 14:49 |
| 漕代（こいしろ）駅 | 14:52 |
| 斎宮（さいぐう）駅 | 14:54 |
| 明星（みょうじょう）駅 | 14:57 |
| 明野（あけの）駅 | 15:00 |

| 三重交通バス | |
|--------|-------|
| 宇治山田駅前 | 15:27 |

連絡先

前日までの連絡先

連絡先名： 有田 悠人

E-Mail： 514m205@m.mie-u.ac.jp

ウォーキング当日の連絡先

連絡先名： 生物資源ピアサポート

代表者： 有田 悠人

電話番号： 080-3653-3025
